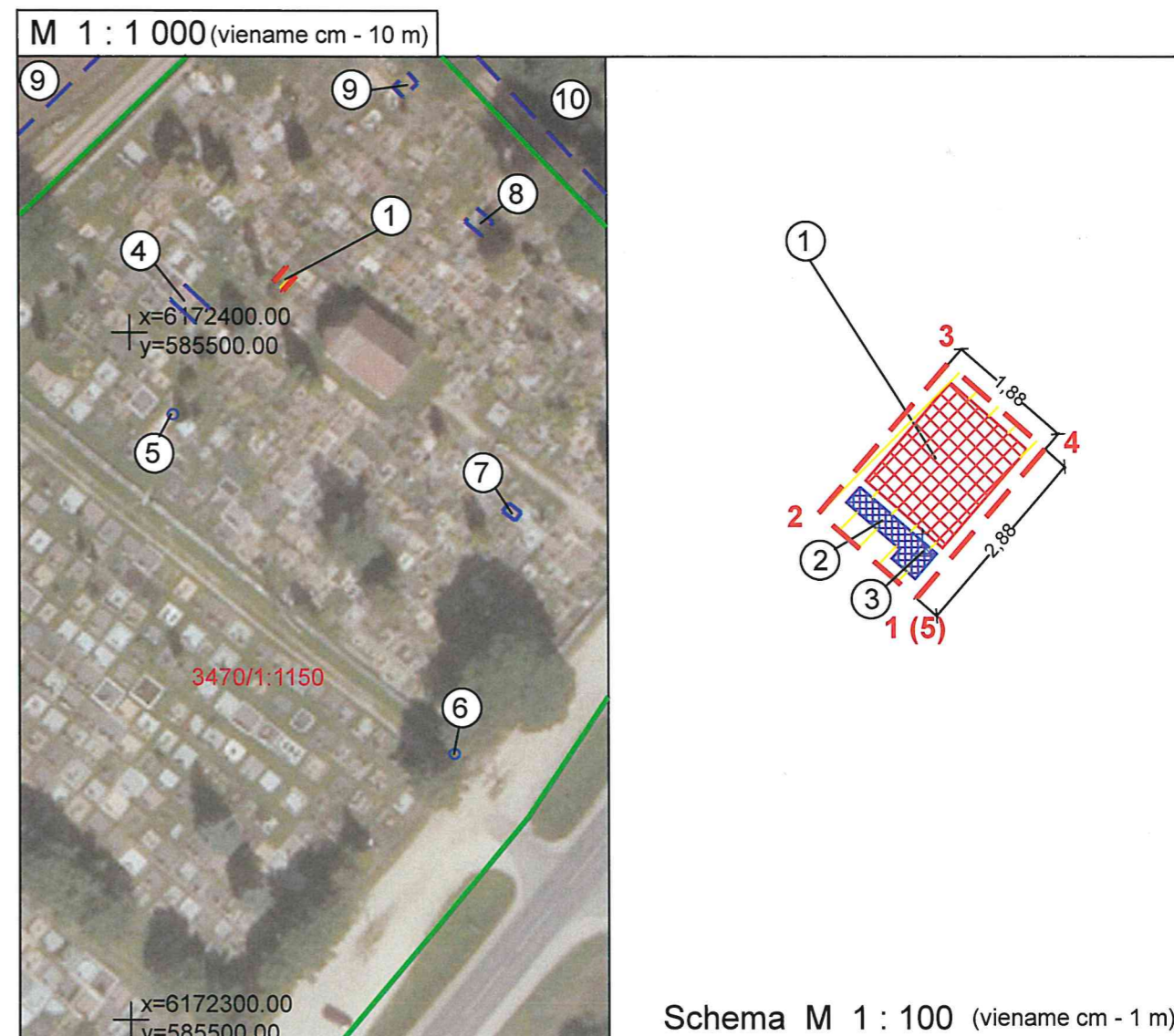
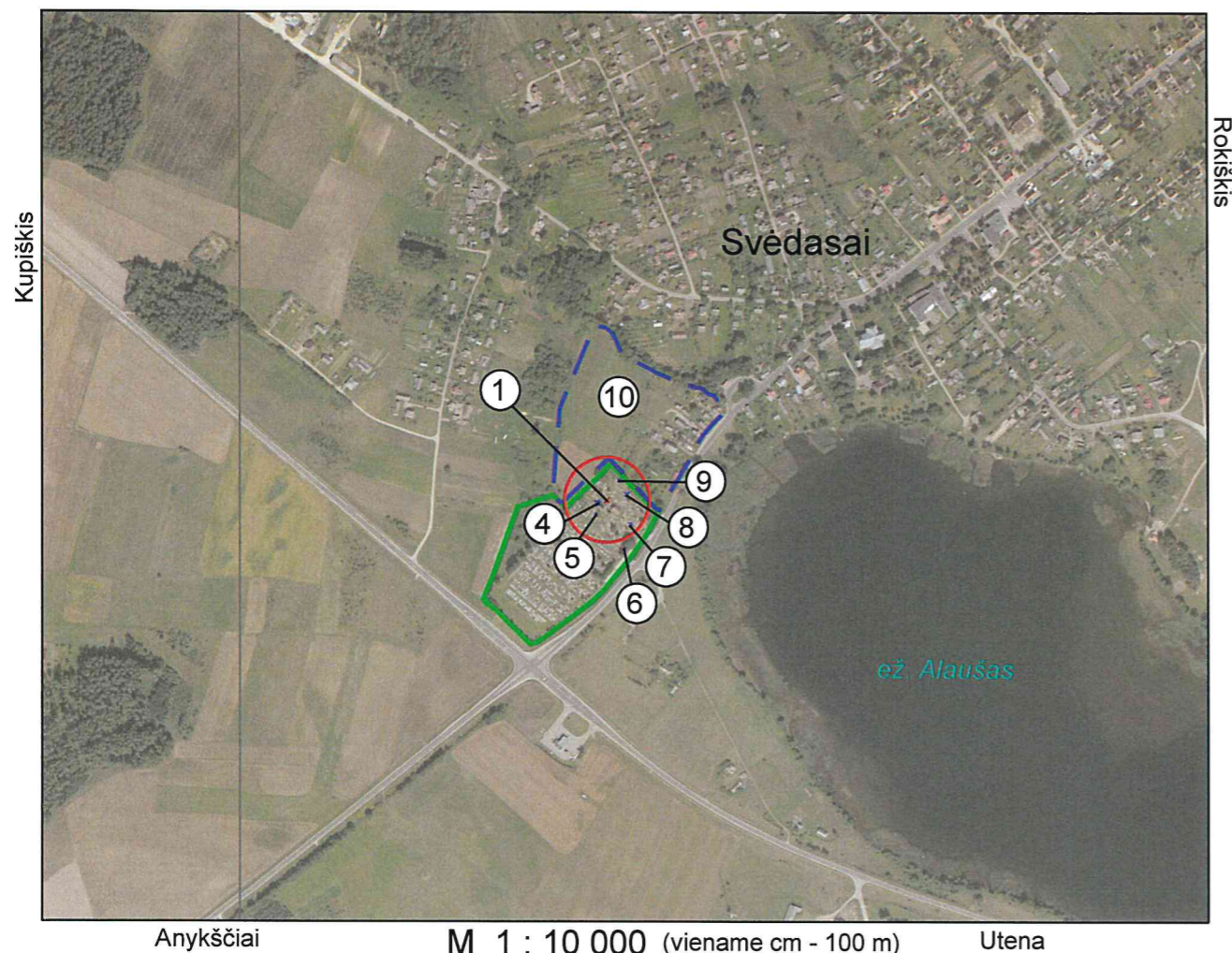


# SOVIETŲ SAJUNGOS TERORO AUKOS PRANO REPŠIO KAPAS (U.K. 48719)

APIBRĖŽTŲ TERITORIJOS BEI APSAUGOS ZONOS RIBŲ PLANAS





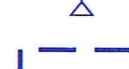

Svėdasų mstl., Svėdasų sen., Anykščių r. sav.



Vertybės teritorijos ribų koordinatės  
1994 m. Lietuvos koordinatinių sistemoje:

Taško Nr.	Koordinatės		Lapo nomenklatūra
	Y(E) m	X(N) m	
1	585522.55	6172405.98	77/54
2	585521.14	6172407.21	
3	585523.03	6172409.38	
4	585524.45	6172408.15	
5	585522.55	6172405.98	

## Sutartiniai ženklai:

-  Nekilnojamosios kultūros vertybės apibrėžtos teritorijos ribos
-  Geodeziškai matuotų sklypų ribos
-  Nekilnojamojo kultūros paveldo objektas
-  Teritorijoje esantys kiti objektai
-  Koplytstulpis
-  Greta esantys nekilnojamojo kultūros paveldo objektai
- 6968/5:202 Žemės sklypo kadastro numeris
- 1(5) Teritorijos ribų koordinuotų taškų numeriai
- ① Eilės numeris

$x=6162100.00$   
 $y=554900.00$  Koordinatinių tinklelio sankirta

**Pastaba.** Nekilnojamoji kultūros vertybė nėra paskelbta valstybės ir (ar) savivaldybės saugoma, todėl apsaugos zona neapibrėžiama.





## Nekilnojamoji kultūros vertybė:

1. Sovietų Sąjungos teroro aukos Prano Repšio kapas (u.k. 48719)

## Teritorijoje esantys kiti objektai:

2. Paminklas
  3. Kolpytstulpis
- ## Greta esantys nekilnojamojo kultūros paveldo objektai:
4. Lietuvos partizanų Jurgio Šinkūno-Jurgio ir Broniaus Birkauskas-Klevo kapai (u.k. 47189)
  5. Koplytėlė (u.k. 1329)
  6. Ornamentuoti kryžiai (3) (u.k. 7684)
  7. Antkapinis paminklas (u.k. 8759)
  8. Lietuvos partizano Juozo Pakšto-Vytenio kapas (u.k. 47188)
  9. Lietuvos partizano Alberto Žilio-Kęstučio kapas (u.k. 47187)
  10. Svėdasų dvarvietė (u.k. 12211)

Teritorijos plotas - 5 m<sup>2</sup>

KULTŪROS PAVELDO DEPARTAMENTAS PRIE KULTŪROS MINISTERIJOS		Sovietų Sąjungos teroro aukos Prano Repšio kabo (u.k. 48719) apibrėžtų teritorijos bei apsaugos zonos ribų plano projektas	
Teritorijos bei apsaugos zonos ribas ir vertingąsias savybes pažymėjo			
paminklotvarkininkė	Viktorija Bielevičienė		
Plano projektą patikrino Vietų skyriaus vedėjas	Algirdas Skrupskelis		
Plano projektą sudarė			
vyresn. kartografe (kv. paž. Nr. 2M-M-2959)	Asta Rezanovičienė		2024-04-30
Plano projektą priėmė Kultūros paveldo tyrimų valdybos viršininkė	Giedrė Radvilavičienė		2024-05-06