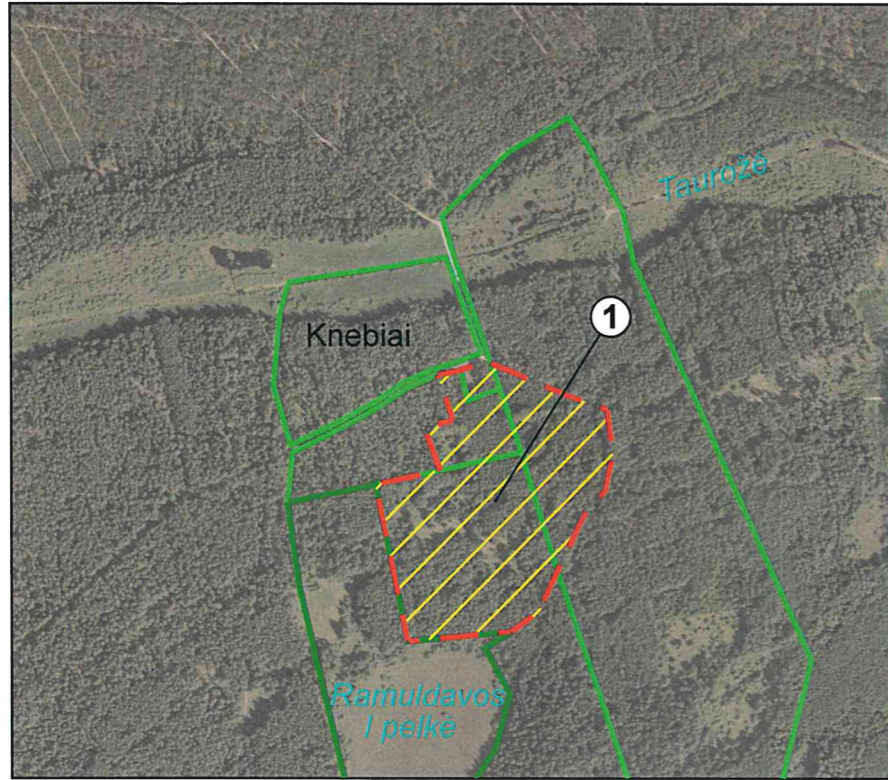


# 1863-1864 M. SUKILIMO DALYVIŲ STOVYKLA (U. K. 10807, IV 208)

## APIBRĖŽTŲ TERITORIJOS BEI APSAUGOS ZONOS RIBŲ PLANAS, 1 LAPAS

Knebių vs., Debeikių sen., Anykščių r. sav.



M 1 : 10 000 (viename cm - 100 m)

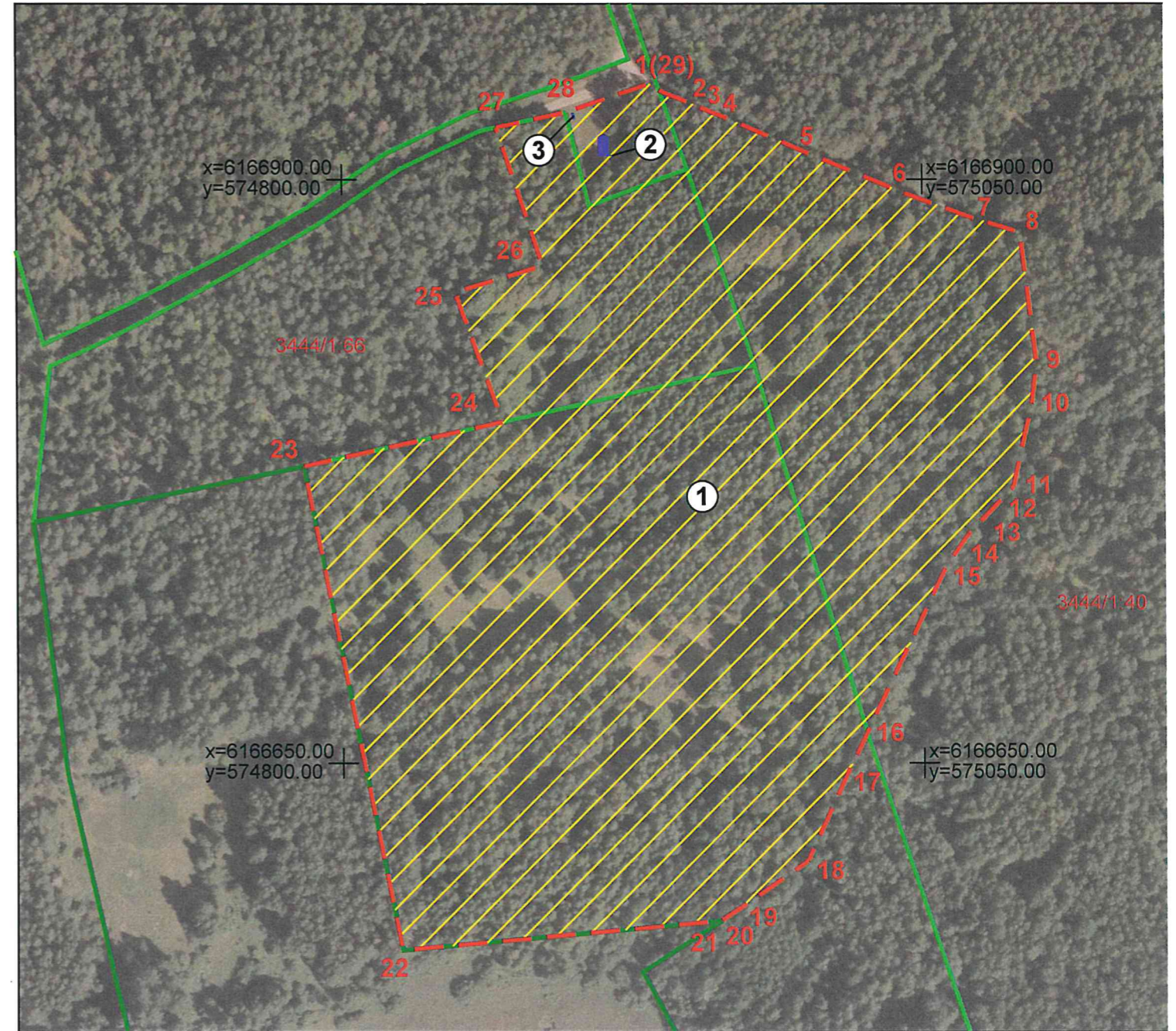
Vertybės teritorijos ribų koordinatės  
1994 m. Lietuvos koordinacių sistemoje:

Taško Nr.	Koordinatės		Lapo nomenklatūra
	Y(E) m	X(N) m	
1	574932.69	6166940.75	74/53,75/53
2	574937.27	6166938.13	
3	574938.38	6166937.50	
4	574966.63	6166926.00	
5	575000.00	6166911.62	
6	575042.38	6166894.13	
7	575071.63	6166883.50	
8	575092.74	6166877.08	
9	575099.53	6166821.54	
10	575097.51	6166804.60	
11	575089.42	6166768.33	
12	575084.00	6166763.00	
13	575072.68	6166751.08	
14	575069.75	6166748.00	
15	575060.25	6166734.75	
16	575025.68	6166663.09	
17	575017.02	6166645.11	
18	575000.00	6166607.88	
19	574972.79	6166589.09	
20	574962.71	6166582.39	
21	574957.99	6166581.85	
22	574825.87	6166569.81	
23	574783.48	6166777.16	
24	574869.19	6166796.21	
25	574848.83	6166851.80	
26	574886.75	6166863.09	
27	574866.82	6166922.27	
28	574896.78	6166928.65	
29	574932.69	6166940.75	

### Sutartiniai ženklai:

- Nekilnojamosios kultūros vertybės apibrėžtos teritorijos ribos
- Geodeziškai matuotų sklypų ribos
- Preliminariai matuotų sklypų ribos
- Teritorijoje esantys kiti objektai
- Paminklas
- 1(15)** Teritorijos ribų koordinuotų taškų numeriai
- ①** Eilės numeris
- 5558/1:188** Žemės sklypo kadastro numeris
- $\begin{matrix} x=6194000.00 \\ y=419000.00 \end{matrix}$  Koordinacių tinklelio sankirta

**Pastaba.** Nekilnojamoji kultūros vertybė nėra paskelbta valstybės ir (ar) savivaldybės saugoma, todėl apsaugos zona neapibrėžiama.



M 1 : 2 500 (viename cm - 25 m)

### Nekilnojamoji kultūros vertybė:

1. 1863-1864 m. sukilimo dalyvių stovykla (u. k. 10807, IV 208)

### Teritorijoje esantys kiti objektai:

2. Paminklas
3. Informacinis stendas

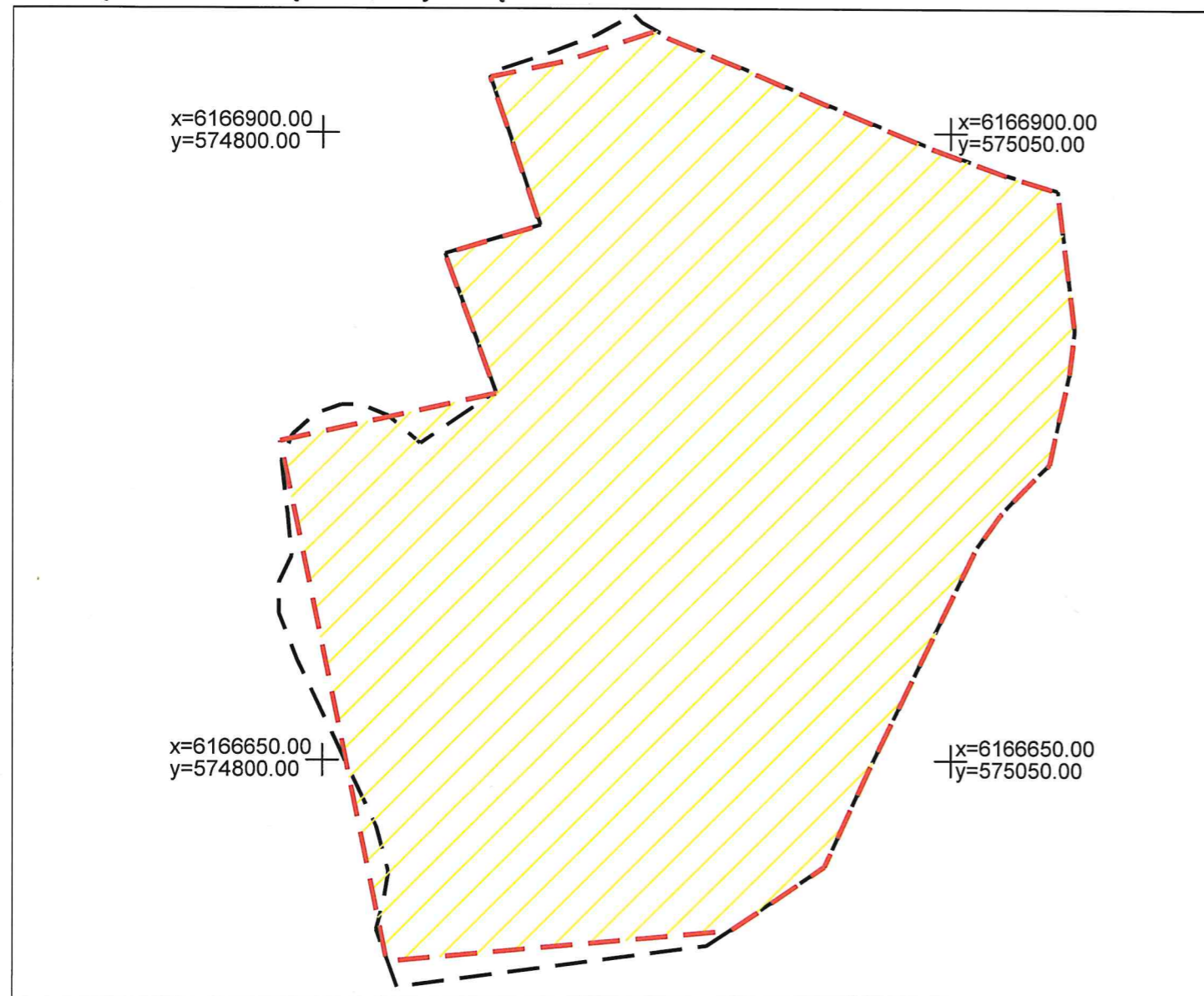
Teritorijos plotas - 77586 m<sup>2</sup>

<b>KULTŪROS PAVELDO DEPARTAMENTAS PRIE KULTŪROS MINISTERIJOS</b>	<b>1863-1864 m. sukilimo dalyvių stovyklos (u. k. 10807, IV 208) apibrėžtų teritorijos bei apsaugos zonos ribų plano projektas</b>	
	Teritorijos bei apsaugos zonos ribas ir vertingąsias savybes pažymėjo	
paminklotvarkininkė	Viktorija Bielevičienė	
Plano projektą patikrino Vietų skyriaus l. e. p. vedėjas	Algirdas Skrupskelis	
Plano projektą sudarė	vyresn. kartografe	
vyresn. kartografas (kv. paž. Nr. 1GKV-1309)	Vaida Valaitė	
Plano projektą priėmė Kultūros paveldo tyrimų valdybos viršininkė	Gervaldas Zabarauskas	
	Giedrė Radvilavičienė	2024-02-19

# 1863-1864 M. SUKILIMO DALYVIŲ STOVYKLA (U. K. 10807, IV 208)


APIBRĖŽTŲ TERITORIJOS BEI APSAUGOS ZONOS RIBŲ PLANAS, 2 LAPAS  
RIBŲ POKYČIŲ BRĖŽINYS


Knebių vs., Debeikių sen., Anykščių r. sav.









**Sutartiniai ženklai:**

M 1 : 2 500 (vienne cm - 25 m)

 Nekilnojamosios kultūros vertybės apibrėžtos teritorijos ribos

 Keičiamos nekilnojamosios kultūros vertybės ribos

$\begin{matrix} x=6194000.00 \\ y=419000.00 \end{matrix}$  Koordinačių tinklelio sankirta

 <b>KULTŪROS PAVELDO DEPARTAMENTAS PRIE KULTŪROS MINISTERIJOS</b>	<b>1863-1864 m. sukilimo dalyvių stovyklos (u. k. 10807, IV 208)</b> apibrėžtų teritorijos bei apsaugos zonos ribų plano projektas	
	Teritorijos bei apsaugos zonos ribas ir vertingąsias savybes pažymėjo	
paminklotvarkininkė	Viktorija Bielevičienė	
Plano projektą patikrino Vietų skyriaus l. e. p. vedėjas	Algirdas Skrupskelis	
Plano projektą sudarė		
vyresn. kartografas	Vaida Valaitė	
vyresn. kartografas (kv. paž. Nr. 1GKV-1309)	Gervaldas Zabarauskas	
Plano projektą priėmė Kultūros paveldo tyrimų valdybos viršininkė	Giedrė Radvilavičienė	

2024-02-15